

МИНИСТЕРСТВО ПРОСВЕЩЕНИЯ РОССИЙСКОЙ ФЕДЕРАЦИИ

Министерство образования Московской области


Управление образования Одинцовского городского округа

МБОУ Кубинская СОШ №2

им. Героя Советского Союза Безбородова В.П.


РАССМОТРЕНО

Руководитель ШМО
общественно-научного и
естественного цикла


Мельникова А.В.
Протокол №1
от «29» 08 2023 г.


СОГЛАСОВАНО

Заместитель директора
школы по УВР


Кислинская М.В.
Протокол №1
от «30» 08. 2023 г.

УТВЕРЖДЕНО

Директор МБОУ Кубинской
СОШ №2 им.героя Советского
Союза Безбородова В.П.
школьное отделение


Данилова О.В.
Приказ №114 от «30» 08 2023 г.



РАБОЧАЯ ПРОГРАММА

(ID 918273)

Курса внеурочной деятельности

«География Мира»

для обучающихся 9-х классов

Пояснительная записка

Рабочая программа составлена на основе:

Федерального государственного образовательного стандарта основного общего образования.

Требований к результатам освоения основной образовательной программы основного общего образования, представленных в федеральном государственном образовательном стандарте общего образования.

Примерной программы основного общего образования по географии как инвариантной (обязательной) части учебного курса.

Цель: формирования географических знаний, умений, опыта творческой деятельности и ценностного отношения к миру; понимания закономерностей развития географической оболочки, через формирование картографической грамотности обучающихся, развитие навыков работы с различными источниками географической информации.

Задачи:

- формирование интереса к географии;
- расширение представлений о природе Земли;
- формирование представлений о единстве природы, объяснение простейших взаимосвязей процессов и явлений природы, ее частей;
- создание образных представлений о крупных регионах мира и странах с выделением особенностей природы, природных богатств и населения;
- развитие географической грамотности посредством работы с картами разнообразного содержания, изучения способов изображения географических объектов и явлений, применяемых на этих картах;
- развитие умений анализировать, сравнивать, использовать в повседневной жизни информацию из различных источников – карт, статистических данных, интернет-ресурсов;
- формирование умения ориентироваться в пространстве на основе специфических географических средств (план, карта и т.д.), а также использовать географические знания для организации своей жизнедеятельности;
- развитие представлений о размещении природных и антропогенных объектов;
- развитие понимания воздействия человека на состояние природы и следствий взаимодействия природы и человека;
- формирование представления об изменениях административной карты РФ;
- формирование социально значимых качеств личности: гражданственность, патриотизм; гражданскую и социальную солидарность и партнерство; гражданскую, социальную и моральную ответственность; адекватное восприятие ценностей гражданского общества; заботу о поддержании межэтнического мира и согласия.

Актуальность курса. На изучение курса отводится 35 часов (1 ч. в неделю). Срок реализации программы – 1 год.

Курс направлен на расширение географического кругозора, развитие у обучающихся практических навыков работы с картой, и др. источниками географической информации, что важно для подготовки к олимпиадам и государственной итоговой аттестации ОГЭ в 9 классе. Изучение курса поможет освоению географической номенклатуры, что является одной из целей картографической подготовки, а именно – «знание карты». В будущем будет способствовать более успешной социализации выпускников. Введение данного курса является необходимым дополнением к учебному предмету.

Практическая значимость курса. Формирование картографической грамотности является неотъемлемой частью обучения географии в общеобразовательных учреждениях. Картографическая грамотность подразумевает знание основных моделей земной поверхности, умение использовать их в качестве источников информации, создавать простейшие из них, а также знание географической номенклатуры. Если дети научатся читать и анализировать карту, то они смогут самостоятельно составить полную характеристику территории (материка, страны, города), географического объекта и т.д. Данный курс поможет учащимся в подготовке к государственной итоговой аттестации по предмету, поскольку в контрольно-измерительных материалах предлагаются задания, в которых необходимо дать ответ на основе анализа различных тематических карт, графиков, диаграмм, статистических данных.

Главная педагогическая идея – культурологическая составляющая курса. География – единственный школьный предмет, который объединяет общественно- научные и естественнонаучные знания, что позволяет сформировать в целом культуру молодого поколения.

Основные принципы построения программы:

преемственность: в рабочей программе соблюдается преемственность в использовании основных видов учебной деятельности обучающихся, с программой по географии для основного общего образования;

последовательность: построение учебного содержания курса осуществляется последовательно от общего к частному, от простого к сложному с учётом реализации внутрипредметных и метапредметных связей;

сочетание научности и доступности: программа опирается на новейшие достижения картографии, а доступность достигается путем применения современных образовательных технологий;

личностно- ориентированный подход и социализация: учет индивидуальных особенностей обучающихся

Формы подведения итогов: программой предусмотрены диагностические работы в конце учебного года (метапредметная викторина, олимпиада).

Основными формами проведения занятий являются:

комбинированные занятия, практические занятия, деловая игра.

Самостоятельная работа, конкурс, викторина, занятия — презентации.

Программа носит практико-ориентированный характер. Это способствует поддержанию познавательного интереса учащихся в ходе реализации программы.

Содержание курса «ГЕОГРАФИЯ МИРА» направлено на формирование универсальных учебных действий, обеспечивающих развитие познавательных и коммуникативных качеств личности. Учащиеся включаются в проектную и исследовательскую деятельность, основу которой составляют такие учебные действия, как умение видеть проблемы, ставить вопросы, классифицировать, наблюдать, проводить эксперимент, делать выводы и умозаключения, объяснять, доказывать, защищать свои идеи, давать определения понятиям, структурировать материал и др. Учащиеся включаются в коммуникативную учебную деятельность, где преобладают такие её виды, как умение полно и точно выражать свои мысли, аргументировать свою точку зрения, работать в сотрудничестве (паре и группе), представлять и сообщать информацию в устной и письменной форме, вступать в диалог и т. д.

РЕЗУЛЬТАТЫ ОСВОЕНИЯ КУРСА ВНЕУРОЧНОЙ ДЕЯТЕЛЬНОСТИ «ГЕОГРАФИЯ МИРА»

Личностные

– воспитание российской гражданской идентичности, патриотизма, любви и уважения к Отечеству, чувства гордости за свою Родину, прошлое и настоящее многонационального народа России; осознание своей этнической принадлежности, знание языка, культуры своего народа, своего края, общемирового общего наследия; установление традиционных ценностей многонационального российского общества; воспитание чувства долга перед Родиной;

– формирование целостного мировоззрения, соответствующего современному уровню развития науки и общественной практики, а также социальному, культурному, языковому и духовному многообразию современного мира;

– формирование ответственного отношения к учению, готовности к саморазвитию и самообразованию на основе мотивации к обучению и познанию, осознанному выбору с учетом познавательных интересов;

– формирование познавательной и информационной культуры, в том числе развитие навыков самостоятельной работы с учебными пособиями, книгами, доступными инструментами и техническими средствами информационных технологий;

– формирование толерантности как нормы сознательного и доброжелательного отношения к другому человеку, его мнению, мировоззрению, культуре, языку, вере, гражданской позиции; к истории, культуре, религии, традициям, языкам, ценностям народов России и мира;

– освоение социальных норм и правил поведения в группах, и в сообществах, заданных инструментами социализации соответственно возрастному статусу учащихся, а также во взрослых сообществах; формирование основ социально-критического мышления; участия в школьном самоуправлении и в общественной жизни в пределах возрастных компетенций с учетом региональных, этнокультурных, социальных и

экономических особенностей;

– развитие морального сознания и компетентности в решении моральных проблем на основе личного выбора; формирование нравственных чувств и нравственного поведения, осознанного, ответственного отношения к собственным поступкам;

– формирование коммуникативной компетентности в образовательной, общественно полезной, учебно-исследовательской, творческой и других видах деятельности;

– формирование ценности здорового и безопасного образа жизни; усвоение правил индивидуального и коллективного безопасного поведения в чрезвычайных ситуациях, угрожающих жизни и здоровью людей;

– формирование основ экологического сознания на основе признания ценности жизни во всех ее проявлениях и необходимости ответственного, бережного отношения к окружающей среде;

– осознание важности семьи в жизни человека и общества, принятие ценностей семейной жизни, уважительное и заботливое отношение к членам своей семьи;

– развитие эстетического сознания через освоение художественного наследия народов мира и России, творческой деятельности эстетического характера

Метапредметные

– умение овладевать навыками самостоятельного приобретения новых знаний, организации учебной деятельности, поиск средств ее осуществления;

– умение самостоятельно определять цели своего обучения, ставить и формулировать для себя новые задачи в учебе и познавательной деятельности;

– умение самостоятельно планировать пути достижения целей, осознанно выбирать наиболее эффективные способы решения учебных и познавательных задач;

– умение соотносить свои действия с планируемыми результатами, осуществлять контроль своей деятельности в процессе достижения результата, корректировать свои действия в соответствии с изменяющейся ситуацией;

– умение владеть основами самоконтроля, самооценки, принятия решений и осуществления осознанного выбора в учебной и познавательной деятельности;

– умение определять понятия, создавать обобщения, самостоятельно выбирать основания и критерии для классификации, устанавливать причинно-следственные связи и делать выводы;

– умение создавать, применять и преобразовывать знаки и символы для решения учебных и познавательных задач;

– умение организовывать сотрудничество, работать индивидуально и в группе; умение осознанно использовать речевые средства для выражения

своих мыслей и потребностей;

– умение извлекать информацию из различных источников (включая средства массовой информации, компакт-диски учебного назначения, ресурсы Интернета); умение свободно пользоваться справочной литературой;

– умение на практике пользоваться основными логическими приемами, методами наблюдения, моделирование, объяснения, решение проблем, прогнозирования;

– умение работать в группе – эффективно сотрудничать и взаимодействовать на основе координации различных позиций при выработке общего решения в совместной деятельности, слушать партнера, формулировать и аргументировать свое мнение; продуктивно разрешать конфликты на основе интересов и позиций всех их участников;

– формирование и развитие компетентности в области использования ИКТ;

– формирование и развитие экологического мышления, умение

применять его на практике;

– формирование умений ставить вопросы, выдвигать гипотезу и обосновывать ее, давать определение понятиям;

– формирование осознанной адекватной и критической оценки в учебной деятельности, умение самостоятельно оценивать свои действия и действия одноклассников;

– формирование умения организовывать свою жизнь в соответствии с представлениями о здоровом образе жизни и социального взаимодействия.

Предметные

Обучающиеся будут знать/понимать:

– основные географические понятия и термины; различия географических карт по содержанию;

– географические явления и процессы в геосферах, взаимосвязи между ними, их изменение в результате деятельности человека;

– различия в хозяйственном освоении разных территорий и акваторий; связь между географическим положением, природными условиями, ресурсами и хозяйством отдельных регионов и стран;

– специфику географического положения и административно-территориального устройства Российской Федерации; особенности ее населения, основных отраслей хозяйства, природно-хозяйственных зон и районов;

– природные и антропогенные причины возникновения геоэкологических проблем на локальном, региональном и глобальном уровнях.

Обучающиеся будут уметь:

– выявлять причинно-следственные связи;

– выделять и описывать существенные признаки географических объектов и явлений;

– составлять комплексную географическую характеристику разных территорий;

– решать практические задачи разной степени сложности;

– сравнивать различные явления, территории и делать выводы

– развивать картографическую грамотность школьников.

Называть (показывать):

– основные отрасли хозяйства, отраслевые комплексы, крупнейшие промышленные центры;

– основные транспортные магистрали и крупные транспортные узлы;

– географические районы, их территориальный состав;

– отрасли промышленности.

СОДЕРЖАНИЕ КУРСА ВНЕУРОЧНОЙ ДЕЯТЕЛЬНОСТИ «ГЕОГРАФИЯ МИРА»

Источники географической информации

Масштаб. Навыки практической работы по использованию масштаба, указанного в различной форме. Перевод масштаба из именованной формы в численную и из численной в именованную. Решение задач на определение длины отрезка на карте по указанному масштабу и расстоянию; решение задач на определение расстояния по длине отрезка на карте и указанному масштабу.

Определение направлений на глобусе, плане и карте. Градусная сетка на глобусе и картах, выполненных в различных картографических проекциях. Особенности определения направлений по картам, выполненным в полярной азимутальной проекции. Определение по карте географических координат указанной точки. Решение задач на определение относительного местоположения точек с указанными географическими координатами.

Природа Земли и человек

Земля как планета. Форма, размеры, движение Земли.

Земная кора и литосфера. Состав, строение и развитие. Земная поверхность: формы рельефа суши, дна Мирового океана. Полезные ископаемые, зависимость их размещения от строения земной коры и рельефа. Минеральные ресурсы Земли, их виды и оценка.

Гидросфера, ее состав и строение. Мировой океан и его части, взаимодействие с атмосферой и сушей. Поверхностные и подземные воды суши. Ледники и многолетняя мерзлота. Водные ресурсы Земли.

Атмосфера. Состав, строение, циркуляция. Распределение тепла и влаги на Земле. Погода и климат. Изучение элементов погоды.

Биосфера, ее взаимосвязи с другими геосферами. Разнообразие растений и животных, особенности их распространения. Почвенный покров. Почва как особое природное образование. Условия образования почв разных типов.

Географическая оболочка Земли. Широтная зональность и высотная поясность, цикличность и ритмичность процессов. Территориальные комплексы: природные, природно-хозяйственные.

Материки, океаны, народы и страны

Материки и страны. Основные черты природы Африки. Австралии. Северной и Южной Америки. Антарктиды. Евразии. Население материков. Природные ресурсы и их использование. Изменение природы под влиянием хозяйственной деятельности человека.

Многообразие стран, их основные типы.

Природопользование и геоэкология

Влияние хозяйственной деятельности людей на природу.

Основные типы природопользования. Стихийные явления в литосфере, гидросфере, атмосфере.

ГЕОГРАФИЯ РОССИИ

Природа России

Рельеф России: основные формы, их связь со строением литосферы. Горы и равнины. Влияние внутренних и внешних процессов на формирование рельефа, Движение земной коры. Области современного горообразования, землетрясений и вулканизма. Современные рельефообразующие процессы и опасные природные явления. Древнее и современное оледенения, Стихийные природные явления в литосфере. Влияние литосферы и рельефа на другие компоненты природы. Человек и литосфера. Закономерности размещения месторождений полезных ископаемых. Минеральные ресурсы страны и проблемы их рационального использования. Изменение рельефа человеком. Влияние литосферы на жизнь и хозяйственную деятельность человека.

Факторы, определяющие климат России: влияние географической широты, подстилающей поверхности, циркуляции воздушных масс. Циклоны и антициклоны. Закономерности распределения тепла и влаги на территории страны (средние температуры января и июля, осадки, испарение, испаряемость, коэффициент увлажнения). Сезонность климата.

Типы климатов России. Комфортность (дискомфортность) климатических условий. Изменение климата под влиянием естественных факторов.

Климат и человек. Влияние климата на быт человека, его жилище, одежду, способы передвижения, здоровье. Опасные и неблагоприятные климатические явления. Методы изучения и прогнозирования климатических явлений.

Население России

Численность населения России в сравнении с другими государствами. Ее резкое сокращение на рубеже XX и XXI вв. Причины демографического кризиса. Особенности воспроизводства российского населения. Региональные различия естественного прироста. Роль внешних миграций в динамике населения страны. Прогнозы изменения численности населения России.

Своеобразие половозрастной пирамиды в России и определяющие его факторы. Сокращение средней продолжительности жизни россиян.

Россия — многонациональное государство. Многонациональность как специфический фактор формирования и развития России. Межнациональные проблемы. Языковой состав населения. Языковые семьи и группы. Многоконфессиональность. География религий.

Особенности урбанизации в России. Концентрация населения в крупнейших городах и обострение в них социально-экономических и экологических проблем. Городские агломерации. Малые города и проблемы их возрождения. Сельская местность. Географические особенности расселения сельского населения. Современные социальные проблемы села.

Географические особенности размещения населения: их обусловленность природными, историческими и социально-экономическими факторами. Зоны расселения.

Внешние и внутренние миграции: причины, порождающие их. Основные направления миграционных потоков на разных этапах развития страны.

Хозяйство России

Топливо-энергетический комплекс (ТЭК), его состав, место и значение в хозяйстве, связь с другими комплексами.

Нефтяная промышленность. Роль нефти в современном хозяйстве. Место России в мире по запасам и добыче нефти. Основные современные и перспективные районы добычи, крупнейшие месторождения, проблемы их освоения. География основных нефтепроводов и переработки нефти. Современные проблемы нефтяной промышленности.

Газовая промышленность. Возрастающая роль газа в топливно-энергетическом балансе страны. Место России в мире по запасам и добыче газа. Основные современные и перспективные районы добычи, крупнейшие месторождения, проблемы их освоения. Единая газопроводная система страны. Современные проблемы газовой промышленности.

Угольная промышленность. Виды угля и способы их добычи. Главные угольные бассейны, их хозяйственная оценка, Социальные и экологические проблемы угледобывающих регионов.

Электроэнергетика. Типы электростанций, их достоинства и недостатки, факторы размещения. Доля различных типов станций в производстве электроэнергии. Крупнейшие электростанции. Формирование энергосистем.

Металлургия, ее состав и структура, место в хозяйстве, связь с другими отраслями. Современные проблемы российской металлургии и их географические следствия. Место России в мире по запасам металлических руд и производству продукции металлургии.

Черная и цветная металлургия. Традиционные и новые технологии производства металлов. Типы металлургических предприятий и факторы размещения. Особенности географии металлургии черных, легких и тяжелых цветных металлов. Металлургические базы, крупнейшие металлургические центры. Экспорт металлов и его роль в экономике страны.

Химическая промышленность. Состав и значение в хозяйстве, связь с другими отраслями. Роль химизации хозяйства. Главные факторы размещения предприятий химической промышленности. Группировка отраслей химической промышленности, особенности их географии. Основные химические базы, крупнейшие химические комплексы. Проблемы развития отрасли. Химическая промышленность и охрана окружающей среды.

Лесная промышленность. Состав и значение в хозяйстве, связь с другими отраслями. Место России в мире по производству продукции лесной

промышленности. Группировка отраслей лесной промышленности, особенности их географии. Основные лесные базы, крупнейшие лесоперерабатывающие комплексы. Лесная промышленность и охрана окружающей среды. Производство строительных материалов, конструкций и деталей.

Машиностроение, его значение и отраслевой состав, связь с другими отраслями. Факторы размещения машиностроительных предприятий. География науко-, трудо- и металлоемких отраслей. Главные районы и центры. Особенности географии военно-промышленного комплекса и его конверсии.

Сельское хозяйство. Отличия сельского хозяйства от других хозяйственных отраслей. Понятие об агропромышленном комплексе (АПК). Основные проблемы развития российского АПК.

Земледелие. Ведущая роль зернового хозяйства. География выращивания важнейших зерновых и технических культур, картофеля. Садоводство и виноградарство.

Животноводство. Ведущая роль скотоводства. География основных отраслей животноводства.

Лесное хозяйство. Роль леса в жизни людей. Российские леса — важная часть ее национального богатства. Роль леса в российской экономике. География лесов эксплуатационного назначения.

Пищевая промышленность, ее значение и отраслевой состав, связь с другими отраслями. Группировка отраслей по характеру используемого сырья, география важнейших отраслей.

Легкая промышленность, ее значение и отраслевой состав, связь с другими отраслями. География текстильной промышленности. Проблемы развития легкой промышленности.

Классификация услуг. Роль третичного сектора в хозяйстве, проблемы его развития в России. Отрасли третичного сектора и окружающая среда.

Коммуникационная система. Роль коммуникаций в размещении населения и хозяйства. Исторически сложившееся несовершенство транспортной сети в России. Сухопутный, водный и воздушный транспорт. Преимущества и недостатки отдельных видов транспорта. Важнейшие транспортные пути, крупнейшие транспортные узлы. Связь. Социальная инфраструктура; ее состав и роль в современном обществе. Важнейшие проблемы развития в условиях перехода к рынку. Перспективы развития комплекса.

Наука, ее значение, состав, роль в жизни современного общества. География российской науки. Технополисы.

Жилищное и рекреационное хозяйство. Жилье — одна из главных потребностей человека. Низкий уровень обеспеченности жильем и низкие показатели его благоустроенности в России. Географические различия в обеспеченности россиян жильем. География рекреационного хозяйства в России.

Европейская Россия (Западный макрорегион). Особенности природы, истории и географии хозяйства. Географическое положение на западе России. Разнообразие рельефа в связи с особенностями геологического строения и рельефообразующих процессов. Влияние географического положения на климат региона. Самый полный в России набор природных зон. Природные ресурсы. Европейская Россия — основа формирования территории Российского государства. Наиболее освоенная и заселенная часть страны.

Место и роль Европейской России в промышленном и сельскохозяйственном производстве страны. Внутрирегиональные природно-хозяйственные различия.

Азиатская Россия (Восточный макрорегион). Географическое положение. Большая площадь территории и малая степень изученности и освоенности, слабая заселенность. Концентрация основной части населения на юге.

Разнообразие природных условий. Богатство природными ресурсами. Очаговый характер размещения производства, его сырье, добывающая направленность. Слабое развитие перерабатывающих отраслей. Трудности организации производства и жизни населения в экстремальных условиях.

ТЕМАТИЧЕСКОЕ ПЛАНИРОВАНИЕ КУРСА ВНЕУРОЧНОЙ ДЕЯТЕЛЬНОСТИ «ГЕОГРАФИЯ МИРА»

9 класс

№	Тема раздела	Количество часов
1	ВВЕДЕНИЕ	1
2	ИСТОЧНИКИ ГЕОГРАФИЧЕСКОЙ ИНФОРМАЦИИ	14
	Географические модели	1
	Масштаб	1
	Условные знаки	1
	Способы картографического изображения	1
	Градусная сеть	1
	Географические координаты	2
	Выдающиеся географические исследования, открытия и путешествия	3
	КИМ ОГЭ. Решение заданий по теме «Источники географической информации»	4
3	ПРИРОДА ЗЕМЛИ И ЧЕЛОВЕК	12
	Земная кора и литосфера	2
	Гидросфера, ее состав и строение	2
	Атмосфера. Состав, строение, циркуляция	2
	Биосфера, ее взаимосвязи с другими геосферами. Географическая оболочка	2
	КИМ ОГЭ. Тренировочные задания текстовой формы с развернутым ответом	4
4	МАТЕРИКИ, ОКЕАНЫ, НАРОДЫ И СТРАНЫ.	12
	Основные черты природы Африки. Австралии	2
	Основные черты природы Северной и Южной Америки	2
	Полярные области Земли	2
	Основные черты природы Евразии	2
	КИМ ОГЭ. Решение заданий по теме «Материки, океаны, народы, страны». Определение стран по	4

	описанию.	
5	ПРИРОДОПОЛЬЗОВАНИЕ И ГЕОЭКОЛОГИЯ.	8
	Влияние хозяйственной деятельности людей на природу.	2
	Основные типы природопользования	1
	Стихийные явления в литосфере, гидросфере, атмосфере	3
	КИМ ОГЭ. Решение заданий по теме «Природопользование и геоэкология»	2
6	ГЕОГРАФИЯ РОССИИ	20
	Рельеф России	2
	Полезные ископаемые России	1
	Климат России	4
	Политико-административное устройство России	1
	Численность и естественный прирост населения	1
	Городское и сельское население	1
	Миграции населения	1
	Важнейшие МОК России и их география	1
	Западный макрорегион	3
	Восточный макрорегион	2
	КИМ ОГЭ. Решение заданий по теме «География России». Тренировочные задания с выбором ответа, задания текстовой формы с кратким ответом. Определение регионов России по описанию	3
7	ИТОГОВОЕ ТЕСТИРОВАНИЕ	2
	Работа по КИМам	
	Работа по КИМам	